

КОСТАНАЙСКАЯ ОБЛАСТЬ

Костанайская область расположена в северо-восточной части республики. Площадь территории 196 тыс. км². Численность населения 900,3 тыс. человек (2007г.). Административный центр – г. Костанай.

Современный герб Костанайской области

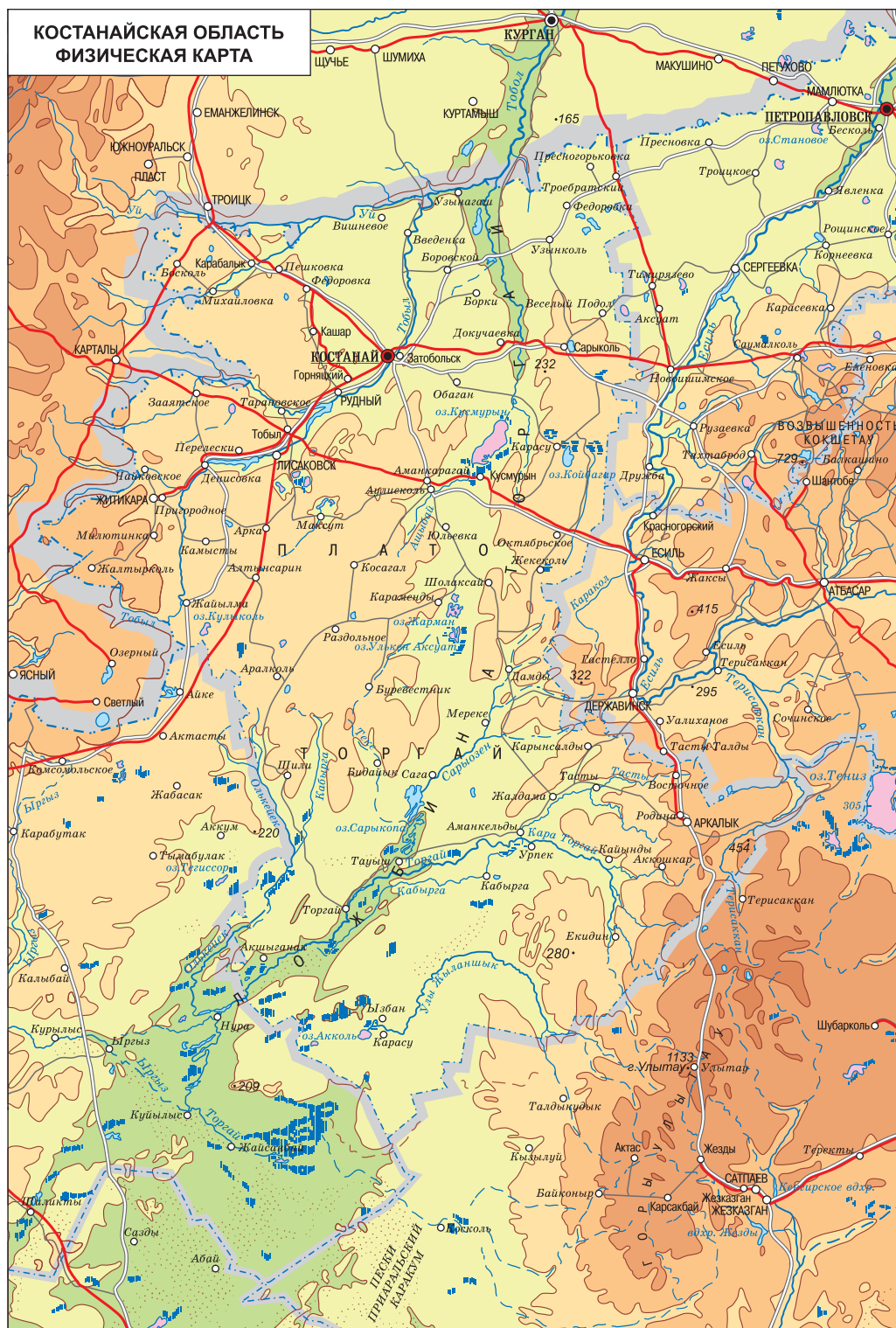


Территория области заселена с древности. В средние века – обширные степи Восточного Приуралья в составе государства кимаков, затем входят в Дашти-Кыпчак. В XIII в. эта территория в составе Золотой Орды, а после ее распада и падения Сибирского ханства входит в состав Русского государства.

В июле-августе 1879 г. в урочище Костанай из Оренбурга прибыло 300 семей первых поселенцев. Эту дату и принято считать датой основания современного г.Костанай.

С 1 октября 1893 г. поселение Костанай официально получило право города с названием Новониколаевск. С 1895 г. городу присвоено название Кустанай, а уезду – Кустанайский.

В 1920 г. Тургайская область вошла в состав КазАССР. В 1936 г. Кус-



Центральный универмаг в городе Рудный



Русские переселенцы, направляющиеся в Тургайскую область. XIX – начало XX в. Из книги: Переселение и землеустройство за Уралом в 1906–1910 гг. и отчет по переселению и землеустройству за 1910 год. СПб., 1911.



Усадьба русского переселенца в Западном Казахстане. XIX – начало XX в. Из книги: Тургайско-Уральский Переселенческий район. 1914.



Улица в форте Карабутак Тургайского уезда. XIX – начало XX в. РГО. Санкт-Петербург.



Главная улица в Тургае. XIX – начало XX в. РГО. Санкт-Петербург.



Современный Костанай



Примечание: Текст подготовлен М.М. Нурпеисовым по материалам исследований казахстанских ученых С.С. Калиевой, В.Н. Логвина, А.В. Логвина, Э.Р. Усмановой, И.В. Шевниной и др. Фотографии археологических памятников предоставлены А.В. Логвиным. Фотографии современного г.Рудный сделаны сотрудниками костанайского филиала АО «АБДИ Компани».

танайская область образована на основе бывших Кустанайской и Тургайской губерний. В этот же период область вошла в состав КазССР.

В 1954 г. началось строительство Соколовско-Сарбайского горно-обогатительного комбината. Рядом возник г.Рудный. Затем последовало строительство Лисаковского ГОКа и, соответственно, г.Лисаковск.

В 1970 г. на юге области была воссоздана Тургайская область, просуществовавшая до 1997 г.

Костанай

Город основан в 1879 г. как поселение на левом берегу р.Тобыл, носившее название Николаевка. С конца XIX в. в Костанае устраивались ежегодные ярмарки, на которых обменивались промышленные изделия, главным образом привозные, на продукты земледелия, скот. Благодаря местному сельхозсырью возникло несколько мелких предприятий пищевой и легкой промышленности: паровые мельницы, кожевенные заводы.

Бурный рост города связан с освоением целины в 1954 г., а также с формированием нового промышленного района на базе полезных ископаемых Тургай-

ского бассейна. Развитию города способствовало и дальнейшее железнодорожное строительство Кустанай – Житикара, Кустанай – Кызылту, благодаря этому он превратился в железнодорожный узел.

В промышленности преобладает пищевая и легкая, также развиты машиностроительная и металлообрабатывающая отрасли.

Рудный

18 февраля 1949 г. летчик Алтайской геологоразведочной экспедиции М.Г. Сургутанов, пролетая над урочищем «Сарбай», заметил, что стрелка компаса отклонилась к югу. Спустя три месяца сюда прибыли геологи и географы. Они установили, что в Сарбайском урочище залегает мощное рудное тело. Весной 1949 г. было открыто Соколовское месторождение железных руд.

Летом 1954 г. правительство дало указание о начале строительства комбината. Одновременно началось и строительство города. В мае 1955 г. прибыли первые строители. Горняки к этому времени приняли от геологов поселок Комсомольск. Дополнительно к имеющемуся жилью были установлены палатки, а также форсировалось строительство сборно-щитовых домов. Селились сначала в поселках Комсомольск, Павловск, Алексеевка, затем в палатках. Палаточные городки имели свои улицы, их названия говорили сами за себя: Строительная, Комсомольская, Украинская, Киевская и т.д.

Будущий город заложили в 3–4 км от Алексеевки. 30 августа 1957 г. рабочий поселок горняков и строителей преобразован в город областного подчинения. С того времени город Рудный вы-

рос в крупный промышленный и культурный центр Кустанайской области и республики. Сейчас в городе более 100 тыс. жителей. Город застроен четырех-, пятиэтажными домами, его озелененные улицы и проспекты покрыты асфальтом, а на р.Тобыл создано водохранилище, дающее Рудному и комбинату воду.

Мечеть им. Марал Ишана в Костанае



Современный герб Костаная



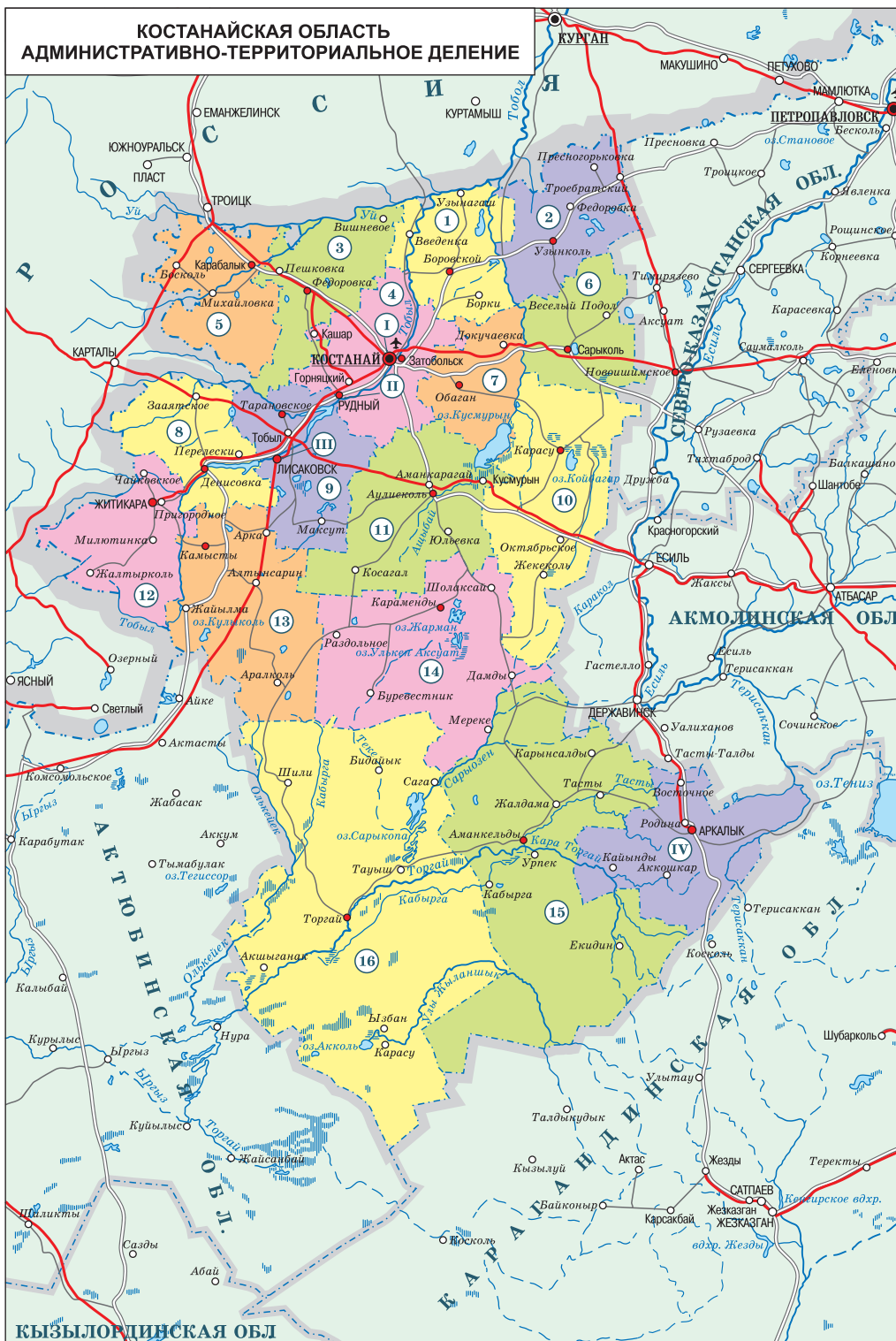
Церковь в Рудном



Современный Рудный



Здание акимата Кустанайской области



№ на карте	Наименование адм.-террит. единицы	Центр адм.-террит. единицы	№ на карте	Наименование адм.-террит. единицы	Центр адм.-террит. единицы
7	Алтынсаринский р-н	а. Обаган	4	Костанайский р-н	п. Затобольск
15	Амангельдинский р-н	а. Амангельды	1	Мендыкаринский р-н	с. Боровской
11	Аулиекольский р-н	а. Аулиеколь	14	Наурызымский р-н	а. Караманды
8	Денисовский р-н	с. Денисовка	6	Сарыкольский р-н	п. Сарыколь
16	Жанкельдынский р-н	а. Торгай	9	Тарановский р-н	с. Тарановское
12	Житикаринский р-н	г. Житикара	2	Узынькольский р-н	а. Узыньколь
13	Камыстынский р-н	а. Камысты	3	Федоровский р-н	с. Федоровка
5	Карабалыкский р-н	п. Карабалык			
10	Карасуский р-н	а. Карасу			
			I	Костанай г. а.	г. Костанай
			IV	Аркалык г. а.	г. Аркалык
			III	Лисаковск г. а.	г. Лисаковск
			II	Рудный г. а.	г. Рудный

Масштаб 1:4 800 000
 км 48 0 48 96 км

ПАМЯТНИКИ ИСТОРИИ И КУЛЬТУРЫ



Одиночное захоронение в могильнике Бестамак. Эпоха бронзы.

Могильник Джангильды V
Памятник находится на правом берегу р.Тобыл в Мендыкаринском районе. В могильнике вскрыто 48 погребений. Памятник получил известность благодаря реконструкции женской одежды, осуществленной по материалам женских погребений. За основу реконструкции было взято погребение № 14.

На голову одевалась шапочка конической формы. В составе головного убора особое место занимают височные кольца и подвески в 1,5 оборота. Нагрудные украшения крепились на двух шнурах. Это различные бусы, подвески, бронзовая гривна. Украшения для рук представлены бронзовыми браслетами и кольцами.

Костюм женщины состоял из туникообразной рубахи и штанов. Подол был украшен ромбами из бус. Туника была из холста. Штаны и обувь были кожаными. Обувь стягивалась шнурками и была украшена различными подвесками и бляшками.

Маханджарская стоянка

Памятник расположен на берегу оз.Маханджар, у западной окраины с.Харьковский. Культурный слой стоянки был частично размыт и затоплен.

Коллекция кремневых находок представлена нуклеусами и их обломками, отщепами без обработки, орудиями без обработки, пластинами без вторичной обработки и т.д. Материалом для изготовления послужили, в основном, кварциты и кварцито-песчаники, кремнистые алевриты и халцедонолиты.

На стоянке получена большая коллекция керамики. Неолитичес-

кая часть представлена плотными черенками без заметных невооруженным глазом примесей. Орнамент выполнен зубчатым штампом. Памятник датирован неолитическим временем.

Поселение Кожай I

Памятник находится к югу от г.Аркалык, в верховьях р.Бала Терисаккан. Долина реки в этом месте шириной 5–6 км. Поселение располагается на правом берегу.

В ходе археологических исследований установлена общая стратиграфия памятника: вверху от поверхности до глубины 0,3–0,8 м – культурный слой, представленный коричневой супесью. Подстилает его желтый суглинок.

Жилище № 1 начало фиксироваться как скопление костей животных. Котлован жилища имеет неправильно-округлую форму. Длина около 6 м, ширина 5 м, глубина 0,2–0,3 м. В северной части на полу отмечено пятно прокала диаметром 0,6 м, толщиной 0,1 м. В этом месте было кострище. На значительной площади фиксировался слой древесного угля, а над ним скопление костей животных.

В центральной части котлована в полу обнаружен зольник 1,0 x 1,4 м. Рядом с ним найдены топор, фрагменты сосудов. Из описанного можно предположить, что жилище имело легкую кровлю, которая сгорела. Затем котлован жилища использовался как свалка костей.

Другие жилища идентичны по своему устройству и стратиграфии. Рядом со всеми жилищами фиксировались ямы, давшие многочисленные находки каменных орудий, керамики и костей жи-



Поселение Кожай – общий вид после раскопа



Поселение Бестамак – общий вид после раскопа

вотных. Каменные орудия представлены нуклеусами, орудиями из пластин, отщепов и т.д. Среди находок часто встречаются шлифованные рубящие орудия, отбойники, диски.

Керамика украшена зубчатым и веревочным штампом. Сосуды остродонные.

Поселение Кожай I – сезонный летний поселок. Жилища в виде полуземлянок с легким тальниковым каркасом, легкая кровля из шкур. Жители были скотоводами, разводили крупный рогатый скот и лошадей. Зимние пастбища находились на юге, возможно в районе Сырдарии. Датировка по радиоуглеродному анализу – XXVII в. до н.э. – период энеолита. Памятник относится к терсек-карагайской энеолитической культуре.

Могильник Лисаковский I–IV

Памятник находится на окраине г.Лисаковск, на левом и правом берегах р.Тобыл. Уникальной является погребальная постройка № 7 из могильника Лисаковск IV. Погребальная площадка овальной формы размерами 6x5 м была окружена рвом, разомкнутым в северо-восточном секторе.

Погребение. Могильная яма прямоугольной формы с закругленными углами размером 2,5x1,5 м ориентирована по линии запад – восток, глубиной 1,2 м. Камера по периметру в придонной части была обложена рамой, составленной из бревен диаметром 0,15 м. Бревна были состыкованы под прямым углом по отношению друг к другу. Кроме того, сохранилось поперечное перекрытие из плашек. Поверх него зафиксированы отдельные фрагменты покрытия из кошмы. В придонной части могильной ямы найдены фрагменты костей скелетов погребенных. В северной стенке камеры была обнаружена ниша длиной 0,6 м, шириной 0,25 м и высотой 0,2 м. В нее был установлен череп, направленный глазницами в сторону юго-востока. Череп принадлежал ребенку 3–4 лет. Рядом с черепом – лучевая кость руки. Обнаружены развалы четырех сосудов и один сосуд

целый. Найдены также топор-молот и украшения (кольцо, бронзовая бляшка).

Стоянка Дузбай 2

Стоянка Дузбай 2 находится в 130 км к югу от г.Костанай, на берегу водохранилища Шурагали.

На стоянке проводились археологические исследования. Стратиграфия памятника довольно проста: сверху слой переветренного песка толщиной 10 см, ниже слой серого песка 15–25 см, подстилает его желтый песок. Наибольшая часть находок залегала к слою серого песка. Коллекция каменных орудий насчитывает около 4 тыс. штук, особенно интересны орудия на отщепе и пластинах, а также нуклеусы. Наиболее многочисленны отщепы и пластины без обработки.

Для изготовления орудий, в основном, использовались кварциты и кварцитопесчаники. В коллекции керамики выделяются четыре группы: неолитическая, энеолитическая, развитой бронзы и раннего железа.

На памятнике не представляется возможным проследить четкую стратиграфию находок, но можно провести типологический анализ, согласно которому можно заключить следующее: основная часть находок относится к неолиту, также имеются мезолитические материалы и энеолитические.

Могильник Бестамак


Памятник находится на правом берегу р.Бурынтал, в 8 км от а.Шили Аулиекольского района, у северо-восточной окраины поселения Бестамак.

В результате археологических исследований известно, что некрополь действовал, начиная с эпохи энеолита вплоть до эпохи средневековья.

Погребение эпохи бронзы (Петровская культура). Яма подпрямоугольной формы с сильно закругленными углами 3,1x2,4 м; на глубине 1 м размеры ямы уменьшились (2,55x2,13 м).

В погребальной камере были зафиксированы остатки деревянной конструкции, представляющие собой обкладку стен камеры деревянными плахами и перекрытие

Групповое погребение в могильнике Бестамак. Ранний железный век.



из деревянных жердей. По периметру ямы было зафиксировано 7 столбовых ям, углубленных в дно. В северном углу, на уступе было зафиксировано два черепа лошади. Погребенный находился в центре ямы на глубине 1,4 м, на левом боку в скорченном положении, головой на запад. При расчистке скелета были зафиксированы бронзовые и пастовые бусы.

Вдоль стены у головы в ряд стояли три сосуда, бронзовый нож, проколак. Между сосудами – 62 асыка.

Погребение сарматского времени. Вокруг погребения зафиксирован ров. В заполнении рва были зафиксированы каменные и керамические находки, кости животных. Общий диаметр рва 27 м. Ориентирована яма по линии се-

вер – юг. Размеры погребальной камеры 4,3х2,4 м, глубина 1,3 м. На глубине 0,7–0,9 м зафиксировано перекрытие длиной 2,3 м, шириной 1,2 м из тонких деревянных плах, которое закрывало вход в погребальную камеру.

В погребальной камере находилось четыре скелета, расположенных попарно, ногами друг к другу. Все скелеты на спине в вытянутом положении. Керамические сосуды составлены у ног погребенных. У одного из погребенных отмечено много железной трухи и ржавчины – остатки доспехов. Вдоль левого бока – железный меч в деревянных ножнах длиной 1 м. Рядом с мечом связка стрел. Справа железный кинжал в деревянных ножнах (43 см), осталась также металлическая гарнитура от пояса и одежды.

Костам

Памятник архитектуры включает в себя два мавзолея братьев Байкожи и Айкожи. Сооружен в конце XIX – начале XX в., расположен в 12 км от аула Жанакала Аркалыкского района. По преданию, он был построен мастером Сатыбалды по заказу жены Байкожи. Оба памятника куполообразные. Основа из сырцового кирпича. Снаружи облицовка из жженого кирпича. Фасад памятника П-образной формы с узорчатыми линиями. Стены выложены «елочкой» и фигурным плоским кирпичом глазурно-белого, желтого, голубого цветов. Размер 7х7 м, высота 7,5 м. Стены переходят в купол. Переход купола подчеркнут декоративным поясом из сырцовых кирпичей.

Могильник Бестамак. Погребение эпохи бронзы.



Карта Кустанайского уезда Тургайской области. Конец XIX – начало XX в. ЦГА.

